







Sti- og løypeplan Sønkleppen villreinområde
Bakgrunnskart

Målestokk 1:65 000 ved utskrift i A0

-  Kanopading
-  Parkering
-  Turisthytte
-  Åpen kolo
-  Fotruter
-  Sykkelerute

