

# Skogli Camping & Hytteutleie

Campingen ved foten av Rondane



## På fotturer ved Rondane

### Fotturer i Sollia

Skogli Camping ligger i naturskjønne Sollia med utsikt mot Rondane. Fjellbygda ligger 700 moh. og har et tørt og varmt sommerklima, omgitt av en rekke stier og grusveier som innbyr til fotturer. Her er flate furumoer med reinmose, så vel som gode stier og kjerreveier som tar deg opp på snaufjellet helt opp til 1180 moh.

#### 1 På tur til Knappen

Start/slutt: Skogli Camping

Tur/retur: 7.5 km.


Høyeste punkt: 1103 moh.

Lett til middels tur, med noe stigning.

Fin tur og enkelt å finne fram. Du går traktorveien opp lia rett sør-øst for campingen, der står det et skilt med Knappen. Der traktorveien deler seg i to, holder du til høyre, og etter ca. 1.5 km stopper traktorveien og du fortsetter på en tydelig sti helt opp til toppen. Når du kommer opp på snaufjellet, så bli ikke fristet til å ta til venstre rett opp på toppen, men følg stien og gå opp på sør-øst siden av toppen. Her har du fin utsikt til Rondane, Alvdal vestfjell og Atnsjøen.



Traktorveien på tur opp til Knappen



Utsikten fra Knappen



En pust i bakken er lov

Skogli Camping  
Finnstadveien 50  
2477 Sollia

Tlf: 922 11 498

E-post: [skoglicamping@gmail.com](mailto:skoglicamping@gmail.com)

[www.skoglicamping.com](http://www.skoglicamping.com)

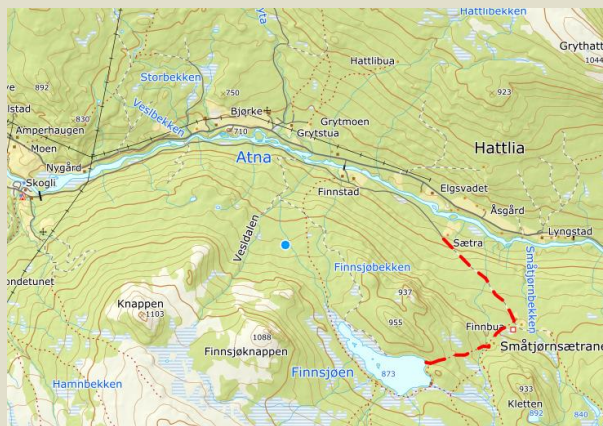
 [skoglicamping](https://www.facebook.com/skoglicamping)

## 2 På tur til Finnsjøen

Start/slutt: Skogli Camping  
Tur/retur: 5.6 km.  
Høyeste punkt: 877 moh.  
Lett tur

Fin tur til Finnsjøen for å fiske eller bade. Du kjører 6 km på veien fra campingen langs Atna elv og parkerer ved Sætra, der veien slutter. Turen videre går på en veldig tydelig traktorvei. Etter ca. 1.5 km kommer du til Småtjørnsetrene, ei lita setergrend fra ca. 1850. Du er nå halvveis til Finnsjøen, og her tar du til høyre ved det første seterhuset og følger traktorveien videre oppover.

På Finnsjøen kan du fiske, og det er ei fin og langgrunn badestrand i vika til venstre for naustene der du lommer opp til sjøen. Her er det også ei fin grasslette godt egnet for telting.



Finnsjøen med utsikt mot Finnsjøknappen



Småtjørnsetrene



Badestrand på Finnsjøen



Solligardsetra



Klart for middag

Skogli Camping  
Finnstadveien 50  
2477 Sollia

Tlf: 922 11 498  
E-post: [skoglicamping@gmail.com](mailto:skoglicamping@gmail.com)

[www.skoglicamping.com](http://www.skoglicamping.com)

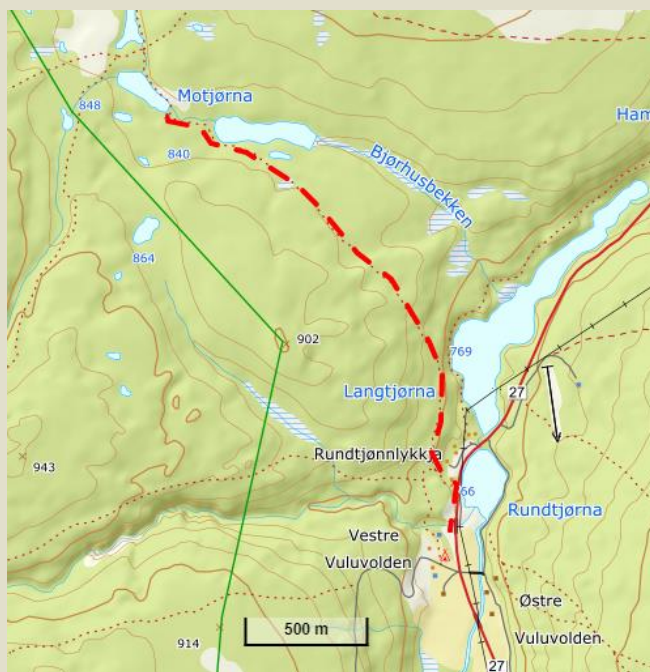


### 3 På tur til Ljørbuga i Voldalen

Start: Rundtjern  
Tur/retur: 4 km.  
Høyeste punkt: 853 moh  
Lett tur.

Kjør 4 km sørover fra Skogli Camping på Fv. 27, og parker ved Rundtjern. Du går 50 m tilbake igjen langs Fv. 27 og så tar det av en tydelig traktorvei opp en bakke rett før en hytte. På toppen av bakken holder du til høyre og traktorveien går etter hvert over til en tydelig sti langs Langtjørne. Herfra går det lett oppover til du kommer til Motjørna. Ved Motjørnet er det satt opp ei ljørbuga. Ljørbuga har grue i midten, og noen enkle benker langs veggene gjør det mulig å overnatte. Ønsker du å ligge i hengekøye er det trær rundt hytta som er egnet for det.

Det er flere tjern i dette området med fisk. Fiskekort kan kjøpes på campingen.



Langs bekken opp mot Motjørne.



Klart for pøsegrilling



Ljørbuga



Utsikt mot Motjørne

Skogli Camping  
Finnstadveien 50  
2477 Sollia

Tlf: 922 11 498  
E-post: [skoglicamping@gmail.com](mailto:skoglicamping@gmail.com)

[www.skoglicamping.com](http://www.skoglicamping.com)

 skoglicamping

## 4 Barnetur til Gapahuken

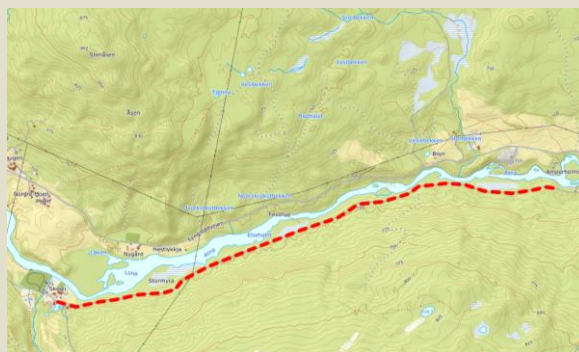
Start: Skogli Camping  
Tur/retur: 6 km.  
Høyeste punkt: 700 moh  
Lett og barnevennlig tur.

Du starter på Skogli camping og går grusveien langs Atna elva. Det er skiltet til Gapahuken.

Veien er fast og fin med få stigninger, godt egnet for barnevogn og følger elva hele veien.

Det er en del stryk i elva og de hører du godt når du går. Det er kort avstand ned til elva hvis en ønsker å fiske. Gapahuken ligger litt høyere enn elva, godt synlig fra veien, og med god utsikt over elva og Amperholmen.

Gapahuken har benker, bål plass og utedo.



God grusvei



Gapahuken



Fiske i Atnaelva



Utsikt over Lona



Elgen har sin faste vade plass rett nedenfor campinggen

Skogli Camping  
Finnstadveien 50  
2477 Sollia

Tlf: 922 11 498  
E-post: [skoglicamping@gmail.com](mailto:skoglicamping@gmail.com)

[www.skoglicamping.com](http://www.skoglicamping.com)

 skoglicamping

## 5 På tur til Bjørnhollia

Start: Straumbu  
Tur/retur: 13 km  
Høyeste punkt: 980 moh  
Middels krevende.

Kjør Fv. 27 nordover ca. 15 fra Skogli Camping til Straumbu. Der er det en stor parkeringsplass på venstre side av veien, parker her.

Turen starter med hengebrua over elva Atna. Etter brua er det stidele og du tar stien sørover, først over Stormydingi på helårsbru, deretter videre sørover på furumoer og opp noen bratte kneiker før du er oppe på snaufjellet nord for Musvolkampen. Turen går videre på steinete sti og moer med reinlav videre langs Myldingsgjelet og deretter bratt ned til Gammelsætra og videre på god setervei over Myldinga og opp til Bjørnhollia.

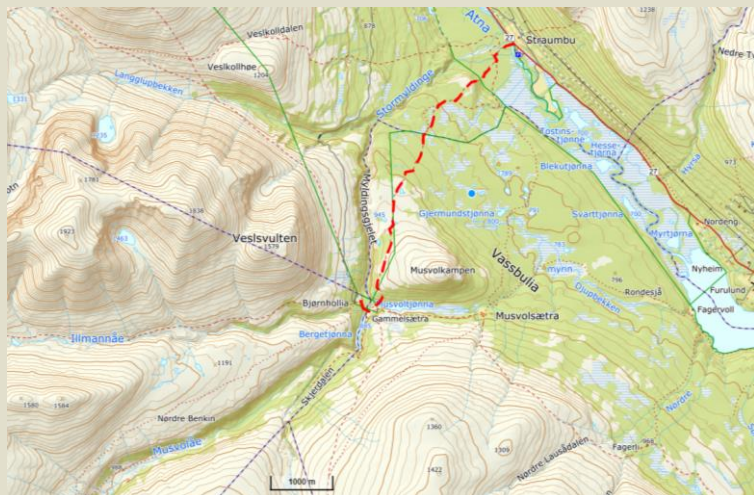
Bjørnhollia er DNT sin turisthytte, og har vunnet priser for god byggeskikk.



Hengebrua ved Straumbu



Bjørnhollia, et populært turmål



Bjørnhollia sett mot Musvolkampen



Veiviser ved Bjørnhollia for turer videre inn i Rondane

Skogli Camping  
Finnstadveien 50  
2477 Sollia

Tlf: 922 11 498  
E-post: [skoglicamping@gmail.com](mailto:skoglicamping@gmail.com)

[www.skoglicamping.com](http://www.skoglicamping.com)

 skoglicamping

## 6 På grusvei til Breisjøseter

Start/slutt: Atnasjø Kafe  
Tur/retur: 24 km.  
Høyeste punkt: 1180 moh.  
Middels krevende.

Fin tur inn til Breisjøseter Turisthytte. Turen går på god grusvei, og for det meste i snaufjell. Du parkerer på P-plassen like sør for Atnasjø Kafe og går Gammelvegen nordover til skiltet avgrening mot Breisjøseter nedenfor Sjølisætra. Etter noen km på denne veien får du utsikt rett inn i Rondane og vil se motivet som Harald Sohlberg så da han malte nasjonalbildet "Vinternatt i Rondane". Etter ca. 5 km når du turens høyeste punkt på 1180 moh før det går jevnt nedover til turisthytta. Turisthytta er kjent for god mat og er verdt et besøk. Ønsker du å forlenge turen til fots anbefales en tur opp på Store Sølnekletten på 1827 moh. Turen opp fra turisthytta tar ca. 1.5 timer.



Utsikt fra Sjølisætra



Store Sølnekletten 1827 moh til høyre i bilde



Utsikt mot Rondane



Breisjøseter turisthytte

Skogli Camping  
Finnstadveien 50  
2477 Sollia

Tlf: 922 11 498  
E-post: [skoglicamping@gmail.com](mailto:skoglicamping@gmail.com)

[www.skoglicamping.com](http://www.skoglicamping.com)

